AGRANDISSEMENT "B"
ÉCHELLE : 1 : 20

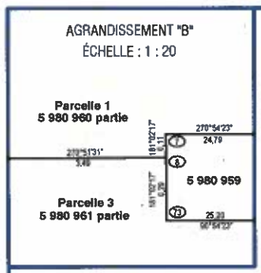

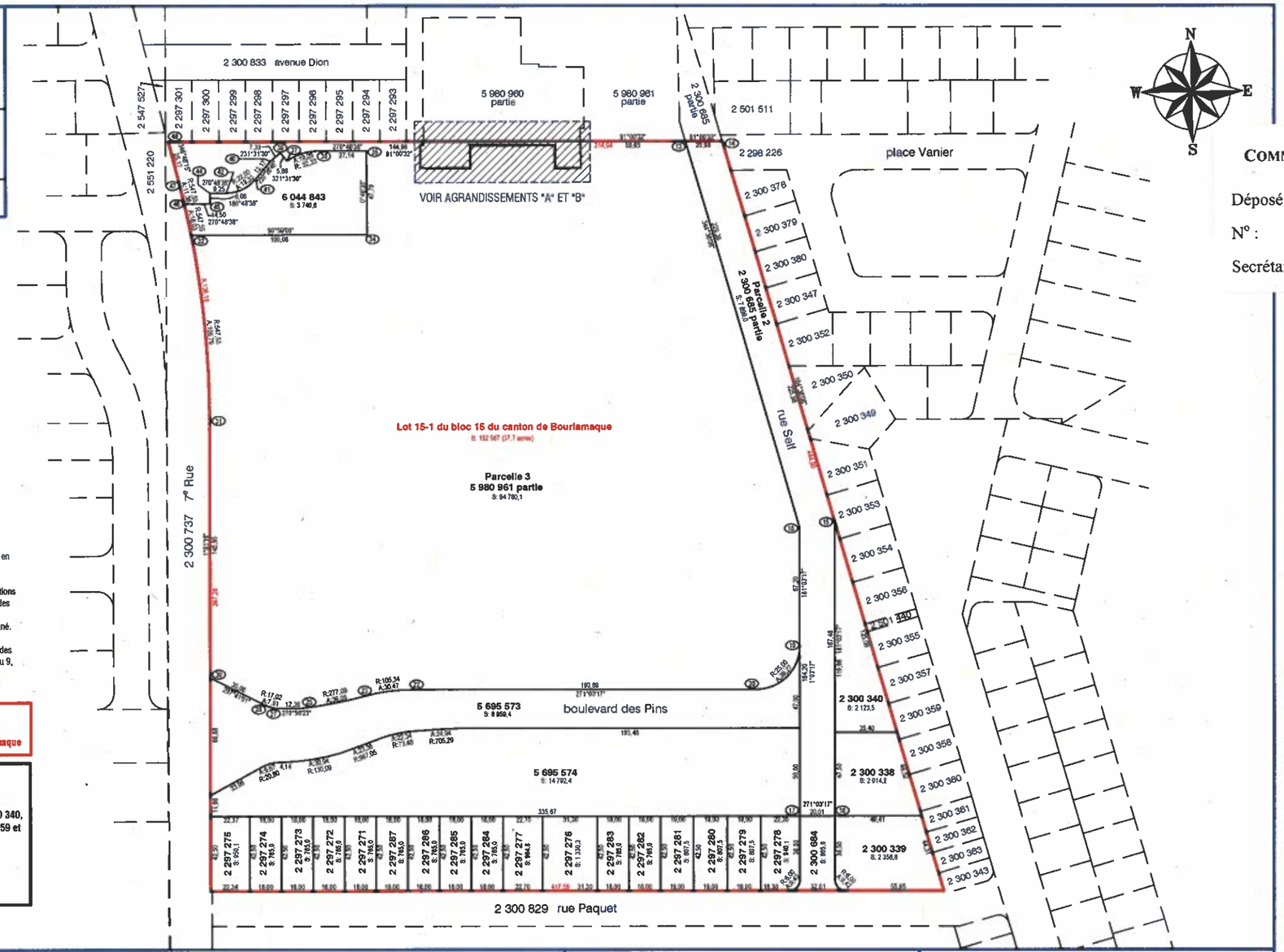

N.B. Les mesures indiquées sur ce document sont en mètres (SI).

Ce plan fait partie intégrante des présentes descriptions techniques. Il ne doit pas être utilisé ou invoqué à des fins autres que celles mentionnées au rapport qui l'accompagne, sans l'autorisation écrite du soussigné.

Les directions apparaissant sur ce document sont des gisements en référence au système SCDPQ (fuseau 9, méridien central -76°30') NAD 83.

Titre original de la propriété
de la Polyvalente Le Carrefour
Lot 15-1 du bloc 15 du canton de Bourlamaque

Cadastre actuel à l'intérieur du titre original

Lots entiers :
2 297 271 à 2 297 287, 2 300 338 à 2 300 340, 2 300 684, 5 695 573, 5 695 574, 5 980 959 et 6 044 843

Partie de lots:
2 300 685 partie, 5 980 960 partie et 5 980 961 partie.

ÉCHELLE : 1 : 2 000

COMMISSION DE L'AMÉNAGEMENT DU TERRITOIRE
Déposé le : 2019-05-14
N° : CAT-025
Secrétaire : D. Gagné

AGRANDISSEMENT "A"- ÉCHELLE : 1 : 500

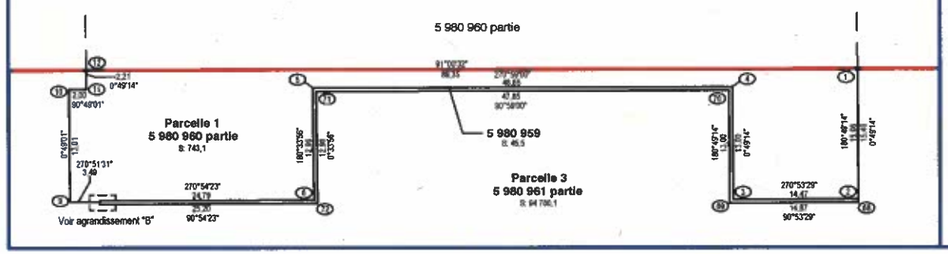

DESCRIPTIONS TECHNIQUES

LOT(S) : VOIR LE TABLEAU
CADASTRE : QUÉBEC
CIRCONSCRIPTION FONCIÈRE D'ABITIBI
MUNICIPALITÉ : VILLE DE VAL-D'OR
ADRESSE : BOULEVARD DES PINS, RUES SELF ET PAQUET
REQUÉRANT(S) : COMMISSION SCOLAIRE DE L'OR-ET-DES-BOIS

VAL-D'OR, LE 14 DÉCEMBRE 2017 **MINUTE :** 29 449
DOSSIER : C-6394-10 **DESSIN :** C-6394-10/KS

GEOPOSITION
arpenteurs-géomètres
450, 3e Avenue, bureau 105, Val-d'Or, Qc J9P 1S2
Tél. : (819) 824-8904 / 824-2912 - Téléc. : (819) 824-8905
Courriel : geoposition@cablevision.qc.ca

Par: _____
JACQUES SYLVESTRE
ARPENTEUR-GÉOMÈTRE

Vraie copie de la minute originale conservée en mon greffe.
Val-d'Or, le _____

_____
ARPENTEUR-GÉOMÈTRE