





CET-075  
2025-01-28  
N. BELHUMEUR

-  Territoire SPIIPB et Laprade
-  Limite CPTAQ
-  Plans d'eau



Source des données :  
Image Satellite MAXAR/ESRI, 2024  
Base de données topographiques du Québec (BDTQ)  
Ministère des Affaires municipales et de l'Habitation (MAMH)  
Ministère de la Sécurité Publique (MSP)  
Ministère des Transports et de la Mobilité durable (MTMDQ)  
© Gouvernement du Québec

Référence spatiale  
Nom : NAD 1983 CSRS MTM 8  
Système de coordonnées projetées : NAD 1983 CSRS MTM 8  
Système de coordonnées géographiques : GCS North American 1983 CSRS  
Datum : North American 1983 CSRS  
Projection : Transverse Mercator

Réalisé par : François Péloquin, Chargé de projet, Géomatique

Vérifié par : Marie-Noëlle Bourque, Conseillère en relation avec le milieu

Date de réalisation : 17 Janvier 2025



 Territoire Laprade

**Terrains Laprade**

 Disponible

 Privé

 Cours d'eau

 Plans d'eau

0 0,07 0,15 0,3 Kilomètres

Source des données :  
Image Satellite MAXAR/ESRI, 2024  
Base de données topographiques du Québec (BDTQ)  
Ministère des Affaires municipales et de l'Habitation (MAMH)  
Ministère de la Sécurité Publique (MSP)  
Ministère des Transports et de la Mobilité durable (MTMDQ)  
© Gouvernement du Québec

Référence spatiale  
Nom : NAD 1983 CSRS MTM 8  
Système de coordonnées projetées : NAD 1983 CSRS MTM 8  
Système de coordonnées géographiques : GCS North American 1983 CSRS  
Datum : North American 1983 CSRS  
Projection : Transverse Mercator

Réalisé par : François Péloquin, Chargé de projet, Géomatique

Vérifié par : Karine Richard, directrice soutien technique et environnement

Date de réalisation : 15 Janvier 2025

