

Déposé le : 11 juin 2013  
N° de dépôt : CAT- 045  
Secrétaire : Yannick Vachon

## Répertoire des municipalités

### Les Basques

- Code géographique : 110
- Région administrative : Bas-Saint-Laurent (01)
- Superficie : 1 130,70 km<sup>2</sup>
- Population : 9 167
- Date d'entrée en vigueur : 1981-04-01
- Préfet : Bertin Denis
- Préfet suppléant : Jean-Marie Lafrance
- Secrétaire-trésorier : Patrice Blais
- Secrétaire-trésorière adjointe : Venise Gamache
- Directeur général : Patrice Blais
- Directeur général adjoint : Benoit Rheault
- Prés. comité consultatif agricole : Bertin Denis
- Responsable de l'aménagement : Benoit Rheault

Nombre de municipalités : 11  
Autres territoires : 1

Code	Désignation	Municipalité	Population	Superficie
11902	Territoire non organisé	<u>Lac-Boisbouscache</u>		101,80 km <sup>2</sup>
11045	Municipalité	<u>Notre-Dame-des-Neiges</u>	1 128	83,50 km <sup>2</sup>
11005	Paroisse	<u>Saint-Clément</u>	498	79,90 km <sup>2</sup>
11036	Paroisse	<u>Saint-Éloi</u>	315	66,90 km <sup>2</sup>
11020	Municipalité	<u>Saint-Guy</u>	90	143,10 km <sup>2</sup>
11010	Municipalité	<u>Saint-Jean-de-Dieu</u>	1 626	151,60 km <sup>2</sup>
11050	Paroisse	<u>Saint-Mathieu-de-Rioux</u>	672	116,20 km <sup>2</sup>
11025	Municipalité	<u>Saint-Médard</u>	219	74,80 km <sup>2</sup>
11055	Paroisse	<u>Saint-Simon</u>	446	74,30 km <sup>2</sup>
11030	Paroisse	<u>Sainte-Françoise</u>	398	89,40 km <sup>2</sup>
11015	Municipalité	<u>Sainte-Rita</u>	304	131,60 km <sup>2</sup>
11040	Ville	<u>Trois-Pistoles</u>	3 471	9,60 km <sup>2</sup>

Prenez note que les données sont mises à jour quotidiennement.

### Coordonnées

400-2, rue Jean-Rioux  
Trois-Pistoles (Québec)  
G0L 4K0

Téléphone : 418 851-3206  
Télécopieur : 418 851-3174

Courriel : [mrc@mrcdesbasques.com](mailto:mrc@mrcdesbasques.com)  
Site Web : [www.mrcdesbasques.com](http://www.mrcdesbasques.com)

Québec 

© Gouvernement du Québec, 2010

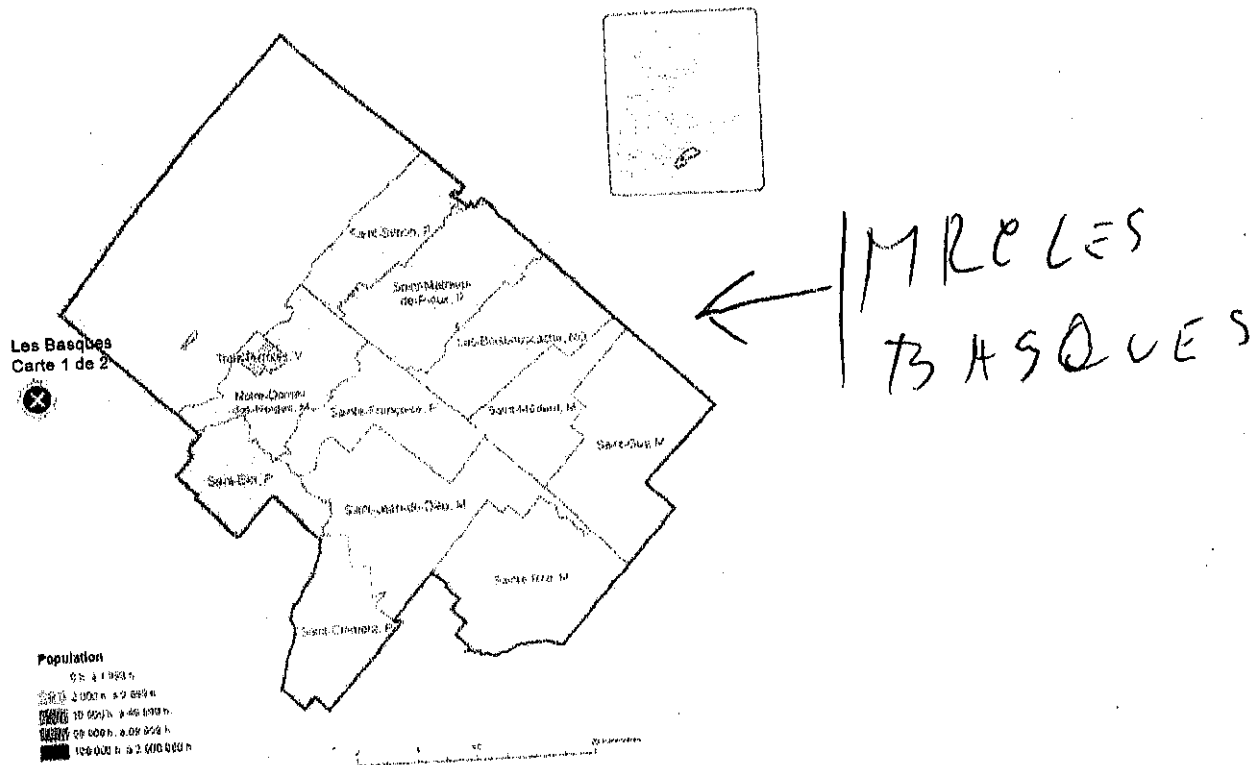
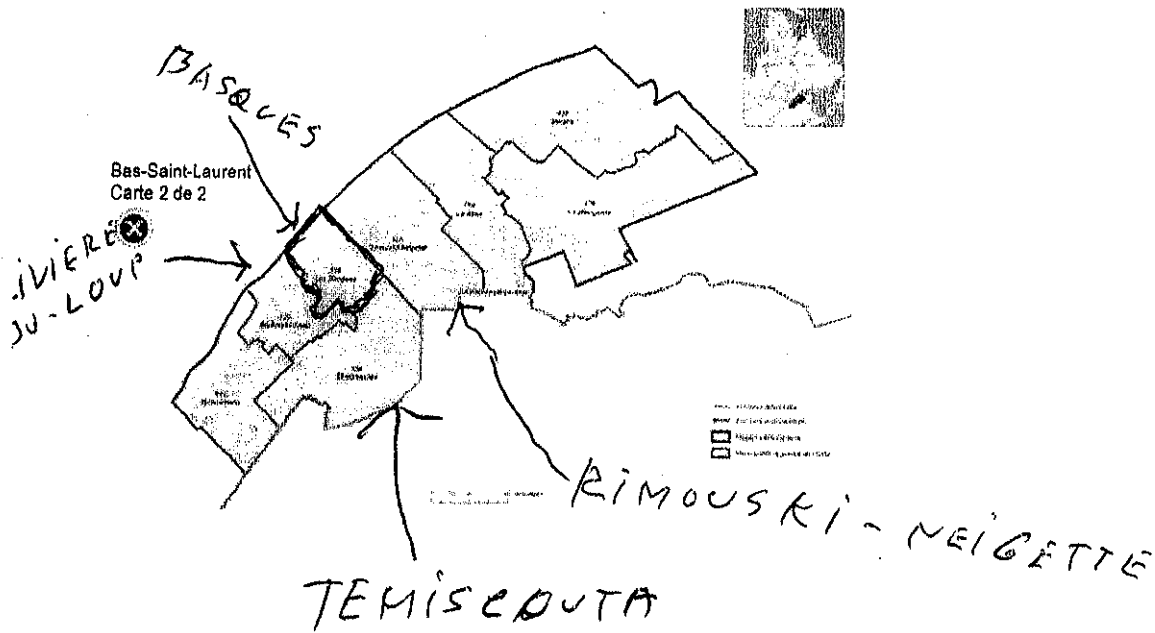


FIGURE 1 Localisation de la MRC Les Basques

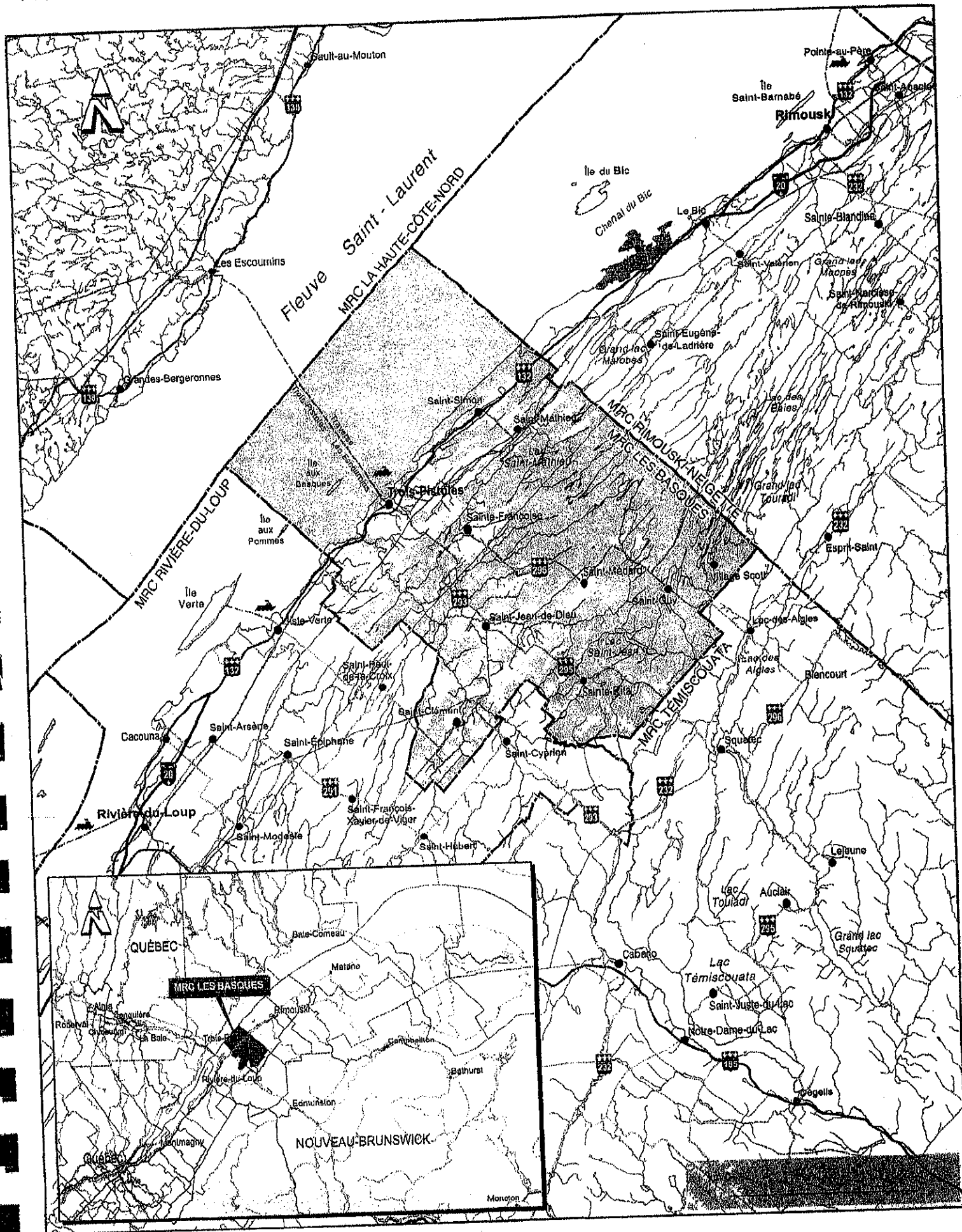
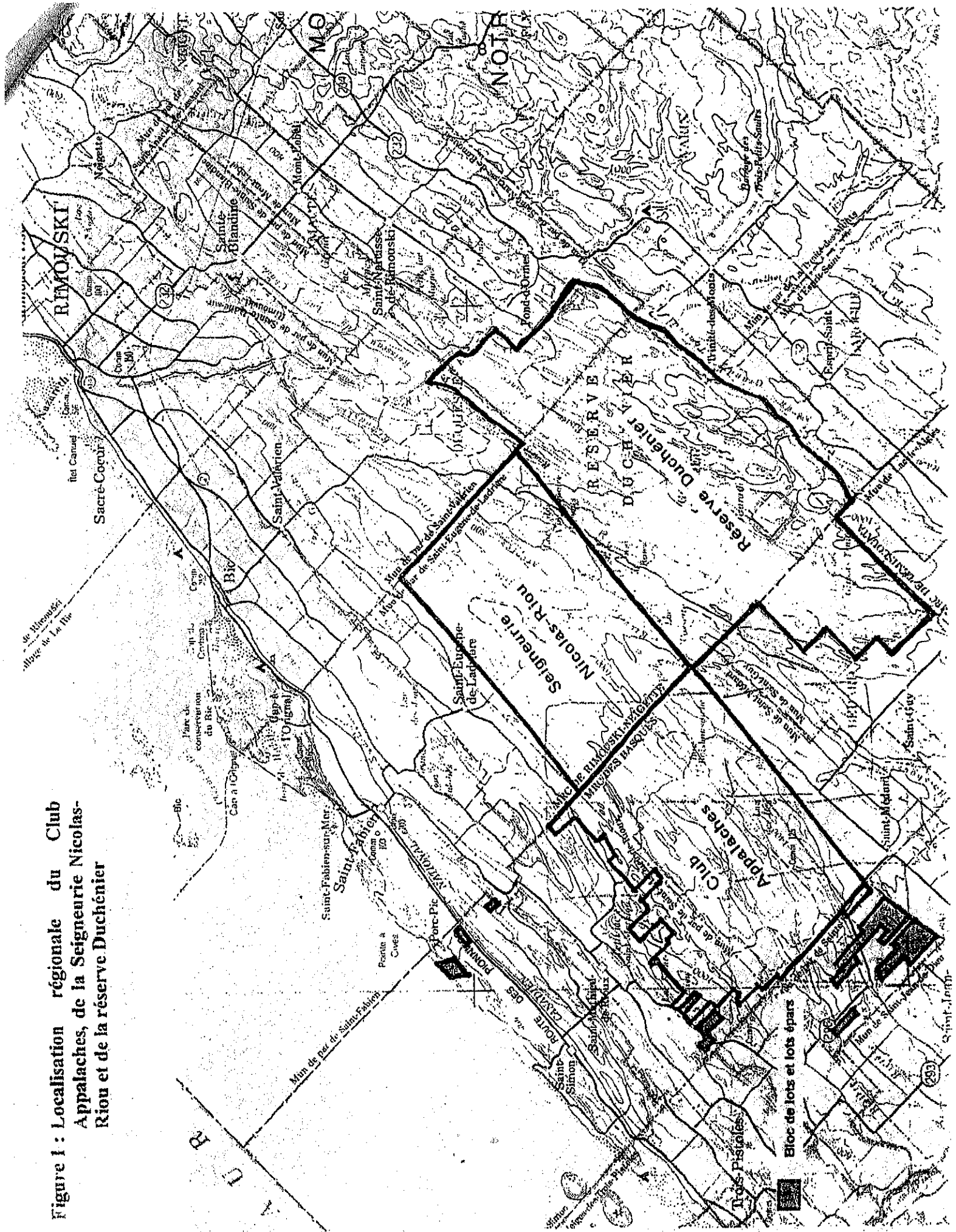


Figure 1 : Localisation régionale du Club Appalaches, de la Seigneurie Nicolas-Riou et de la réserve Duchénier



# Dossier « Club de chasse et de pêche Appalaches »

(qui s'appelait autrefois Club Appalaches inc.)

## Chaîne de titres

### Propriétaire foncier :

1751 Seigneurie Nicolas Rioux



1900± Trois-Pistoles Pulp & Lumber



1928 Brown Corporation



1951 Raymond Garneau



1951 D'Auteuil Lumber



1953 Gouvernement du Québec  
(Avis d'expropriation)

### Droits de chasse et de pêche:

1910 Club Maple Leaf -  
bail des droits de chasse et de pêche

1928 Club Maple Leaf -  
bail des droits de chasse et de pêche

1951 Raymond Garneau – se réserve les droits  
de chasse et de pêche



1955 Club Appalaches inc. – achat des droits  
de chasse et de pêche

1956 Acte d'échange. Le gouvernement du Québec devient propriétaire = territoire public de plus de 150 km<sup>2</sup> (Le ministre des Terres et Forêts et député de Sherbrooke, John-Samuel Bourque, du gouvernement de Maurice Duplessis, confirme et ratifie les droits de Club Appalaches selon un arrêté du Conseil Exécutif du 25 avril 1956)